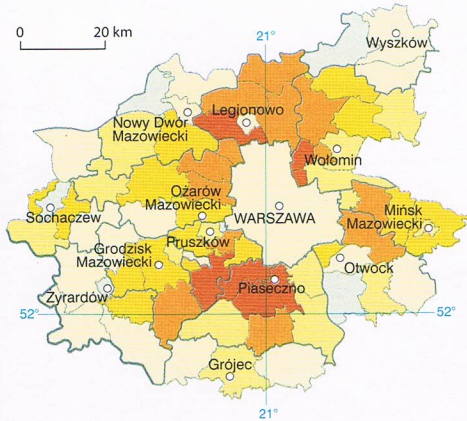
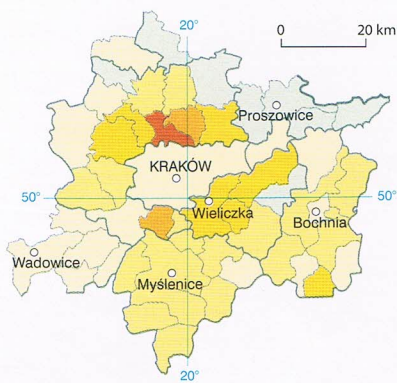


Obszar Metropolitalny Warszawy



Krakowski Obszar Metropolitalny



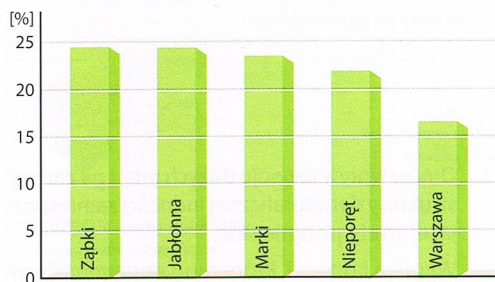
Zmiany liczby ludności w latach 1995–2015:



Zmiany liczby ludności w Obszarze Metropolitalnym Warszawy oraz w Krakowskim Obszarze Metropolitalnym w latach 1995–2015.

Zmiany w zaludnieniu

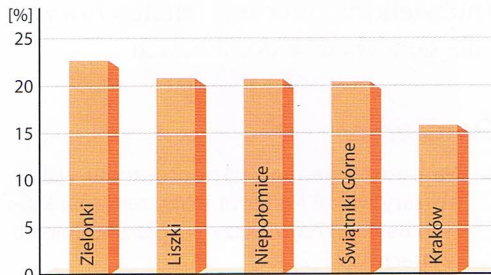
Na obszarach położonych wokół dużych miast, np. Warszawy czy Krakowa, od kilku lat wzrasta zaludnienie. Jest to spowodowane przede wszystkim utrzymaniem się dodatniego salda migracji. Strefy podmiejskie przyciągają głównie osoby, które chcą uciec od zgiełku miejskiego lub poprawić swe warunki mieszkaniowe. Ponieważ jednak większość ludzi nadal dojeżdża do pracy w miastach, największą popularnością cieszą się wsie leżące w bezpośrednim sąsiedztwie miast i dobrze z nimi skomunikowane.



Udział ludności w wieku 0–17 lat w Warszawie i wybranych sąsiednich gminach w 2015 r.

Zmiany struktury demograficznej ludności

Osoby przenoszące się z miast do stref podmiejskich są zwykle lepiej wykształcone i osiągają wyższe dochody niż rodowici mieszkańcy tych obszarów. Ponadto dominują wśród nich ludzie młodzi, którzy mają dzieci lub planują ich posiadanie. Wszystko to powoduje, że w strefach podmiejskich rośnie udział osób z **wyższym wykształceniem** oraz **pracujących poza rolnictwem**, a odsetek ludności w **najmłodszych grupach wiekowych** (0–17 lat) jest tam wyższy niż w miastach.



Udział ludności w wieku 0–17 lat w Krakowie i wybranych sąsiednich gminach w 2015 r.